

ACTA DE LA SESSIÓ ORDINÀRIA DEL PLE MUNICIPAL CELEBRADA EL 9 DE MARÇ DE 2016

A TALAMANCA, essent les 20:00 hores del dia 9 de març de 2016, es reuneix l'Ajuntament, sota la presidència del Sr. Alcalde, en Josep Tarín Canales i l'assistència de la Sra. Maria Isabel Casas Sanahuja, Sr. Jordi Torres Touron i Sra. Núria Cañellas Pascual, com a regidors de l'Ajuntament, assistits tots ells per la Secretària accidental Sra. Lúdia Portí i Purtí.

Excusa l'assistència el regidor Sr. Daniel Sánchez Barranco

Declarat obert l'acte públic, es varen tractar els següents assumptes:

1.- APROVACIÓ DE LES ACTES DE LES SESSIONS DE 13 DE GENER DE 2016 I 14 DE FEBRER DE 2016

Les actes s'aproven per unanimitat dels 4 membres assistents.

2.-DONACIÓ DE COMPTE DELS DECRETS D'ALCALDIA, DEL NÚM. 1/2016 FINS AL 7/2016.

El Ple es dóna per assabentat

3.- DONACIÓ DE COMPTE DE LES JUNTES DE GOVERN LOCAL DE 23 DE DESEMBRE DE 2015, 13 DE GENER DE 2016 I 3 DE FEBRER DE 2016.

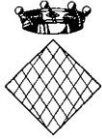
El Ple es dóna per assabentat

4.- PROPOSTA D'ACORD PER L'ELABORACIÓ DEL PLA DIRECTOR DE LES TINES DE MURA, TALAMANCA I EL PONT DE VILOMARA I ROCAFORT I, IX TROBADA D'ESTUDI PER A LA PRESERVACIÓ PATRIMONI EN PEDRA SECA ALS PAÏSOS CATALANS

La Secretària llegeix la següent proposta que és aprovada per unanimitat:

“Els Ajuntaments de Mura, Talamanca i el Pont de Vilomara i Rocafort fa anys que treballem conjuntament en matèria turística. Prova d'això va ser la creació del Consorci per a la Promoció Turística de les Valls del Montcau l'any de 1999.

A través d'aquest Consorci s'inicia un treball de recuperació, rehabilitació i posada en valor de les Tines enmig de les Vinyes, construccions de pedra seca, úniques al món, i molt significatives des del punt de vista etnològic, vitivinícola, històric i patrimonial. Aquestes tines estan distribuïdes en els municipis de Mura, Talamanca i el Pont de Vilomara i Rocafort i en el seu moment de major expansió, cap a finals del segle XIX i just abans de l'arribada



de la fil·loxera, molt més de la meitat de la superfície total dels termes municipals de Mura, Talamanca i el Pont de Vilomara i Rocafort era plantada de vinyes.

Arran de la dissolució del Consorci per a la Promoció Turística de les Valls del Montcau l'any 2012 aquests ajuntaments hem continuat treballant conjuntament per convertir aquest patrimoni en motor turístic i, per tant, de desenvolupament econòmic i social del nostre territori. En aquests moments les Tines són Bé Cultural d'Interès Local, i des de l'any 2011 s'està treballant perquè siguin declarades Bé Cultural d'Interès Nacional.

Si a tot això li sumem que aquestes construccions tan peculiars estan concentrades, en bona part, dins l'àmbit del Parc Natural de Sant Llorenç del Munt i la Serra de l'Obac i, també, dins l'àmbit del Geoparc de la Catalunya Central, es fa més imprescindible treballar per dotar-nos de les eines necessàries per posar en valor aquest patrimoni com a motor socioeconòmic dels nostres municipis. Amb aquest objectiu aquests Ajuntaments trebalem en contacte i conjuntament amb la Denominació d'Origen Pla de Bages i amb persones expertes del món cultural i vitivinícola del nostre país com els senyors Salvador Cardús i Lluís Tolosa.

Fruit d'aquest treball, els municipis de Mura, Talamanca i el Pont de Vilomara i Rocafort estem preparant l'organització de la IX Trobada d'Estudi per a la Preservació del Patrimoni en Pedra Seca als Països Catalans, prevista per l'octubre de 2017, després d'haver sol·licitat, de forma conjunta i en nom de les Valls del Montcau, l'organització d'aquesta trobada. També, i en paral·lel, s'està treballant amb la Diputació de Barcelona en la confecció del Pla Director de les Tines de les Valls del Montcau.

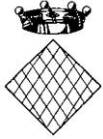
Per tot això el Ple pren els següents:

A C O R D S

Primer.- Redactar un Conveni Marc de col·laboració amb els ajuntaments de Mura i El Pont de Vilomara i Rocafort que permeti tirar endavant aquesta iniciativa i totes les que es derivin.

Segon.- Sol·licitar a la Generalitat de Catalunya i a la Diputació de Barcelona el suport tècnic i/o econòmic necessari per la confecció i el desenvolupament del Pla Director de les Tines de les Valls del Montcau, així com per a l'organització de la IX Trobada d'Estudi per a la Preservació del Patrimoni en Pedra Seca als Països Catalans prevista per l'Octubre del 2017.

Tercer.- Facultar a l'Alcalde, Sr. Josep Tarín Canales, perquè realitzi les actuacions necessàries i subscriuï tots els documents oportuns, tant públics com privats, per a l'efectivitat dels precedents acords."



5.- APROVACIÓ INICIAL DE LA MODIFICACIÓ DE L'ARTICLE 88 (REGULACIÓ DELS ESTABLIMENTS DE BESTIAR) DE LES NORMES SUBSIDIÀRIES DE PLANEJAMENT DE TALAMANCA PER ADEQUAR-LO A LA LEGISLACIÓ SECTORIAL EXISTENT I A LES NOVES LLEIS AMBIENTALS, URBANÍSTIQUES I RAMADERES

Es proposa al Ple l'aprovació de l'acord que es transcriu literalment a continuació:

“Atès que s'ha considerat convenient realitzar una modificació puntual de les Normes Subsidiàries de Planejament del municipi de Talamanca (Expedient 1983/000727/N) aprovades definitivament per la Comissió Territorial d'Urbanisme de Barcelona en sessió de data 9 de novembre de 1983, en vigor des de la seva publicació al BOPB 49 de 3 de febrer, per tal de modificar la redacció de l'article 88, per adequar-lo a la legislació sectorial existent i a les noves lleis ambientals, urbanístiques i ramaderes

Atès que en data 3 de febrer de 2016 la Junta de Govern Local va acordar realitzar l'encàrrec de nova redacció de l'article 88 de les NN.SS. a l'arquitecte Sr. Antoni Vilanova i Omedas, col·legiat núm. 28.213-8.

Vist l'informe emès per l'arquitecta tècnica municipal de data 2 de març de 2016

Atès el que disposa el Decret Legislatiu 1/2010, de 3 d'agost, pel qual s'aprova el Text Refós de la Llei d'Urbanisme modificat per la Llei 3/2012, de 12 de febrer, de modificació del Text Refós de la Llei d'Urbanisme, així com el Decret 305/2006, de 18 de juliol, pel qual s'aprova el Reglament de la Llei d'Urbanisme

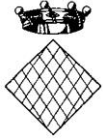
Vist el que disposen la Llei 20/2009, de 4 de desembre, de prevenció i control ambiental de les activitats; el Reial Decret 1135/2002, de 31 d'octubre, relatiu a les normes mínimes per a la protecció de porcs; el Reial Decret 3/2002, d'11 de gener pel qual s'estableixen les normes mínimes de protecció de les gallines ponedores; el Reial Decret 1135/2002, de 31 d'octubre, relatiu a les normes mínimes per a la protecció dels porcs; el Decret 40/2014, de 25 de març, d'ordenació de les explotacions ramaderes.

Per tot l'exposat, es proposa al Ple de la Corporació l'adopció dels següents:

ACORDS:

PRIMER.- APROVAR inicialment la modificació de l'article 88 (regulació dels establiments de bestiar) de les Normes Subsidiàries de Planejament del municipi de Talamanca per adequar-lo a la legislació sectorial existent i a les noves lleis ambientals, urbanístiques i ramaderes.

SEGON.- Suspendre la tramitació dels plans urbanístics derivats concrets, com també l'atorgament de llicències de parcel·lació de terrenys, d'edificació,



reforma, rehabilitació, d'instal·lació o ampliació d'activitats o usos concrets i d'altres autoritzacions municipals connexes establertes per la legislació sectorial, pel termini d'un any a comptar des de l'endemà de la publicació del corresponent edicte al BOP, en els àmbits en què les noves determinacions comportin una modificació del règim urbanístic vigent, d'acord amb el que disposen els articles 73 i 74 del Text refós de la Llei d'urbanisme.

TERCER.- Sotmetre l'expedient a informació pública així com publicar l'acord de suspensió a què fa referència el punt anterior, durant el termini de 30 dies a comptar des de l'endemà de l'última de les publicacions efectuades al Butlletí Oficial de la Província de Barcelona, al Diari Oficial de la Generalitat de Catalunya i en un diari de major divulgació.

També s'inserirà la convocatòria d'informació pública al tauler d'anuncis de l'Ajuntament i a la pàgina web municipal www.talamanca.cat

L'expedient romandrà exposat al públic a la Secretaria de l'Ajuntament de Talamanca, en horari d'atenció al públic, de dilluns a divendres de 9:30 hores a 14:00 hores i el dimecres també de 16 hores a 19 hores (Ajuntament de Talamanca, Plaça Església, 1. Telèfon 93 827 00 36).

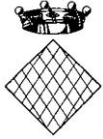
QUART.- SOL·LICITAR informe als organismes afectats per raó de llurs competències sectorials.

CINQUÈ.- Donar audiència als Ajuntaments limítrofes l'àmbit territorial dels quals confini amb el municipi de Talamanca, en compliment d'allò disposat a l'article 85.7 del Decret Legislatiu 1/2010, de 3 d'agost. “

L'Alcalde explica que aquesta proposta es fa per poder adequar les Normes Subsidiàries de Planejament de Talamanca, que són de l'any 1983, a tota la normativa existent i a les noves lleis ambientals, urbanístiques i ramaderes.

La Sra. Núria Cañellas pregunta si s'han reduït les distàncies i l'Alcalde respon que no, que les distàncies són les que marca la normativa.

La Sra. Cañellas també pregunta si la suspensió de llicències afecta a l'atorgament de totes les llicències a tot el municipi i perquè es fa d'aquesta manera. La Secretària acctal. aclareix que només es veu afectada la clau agrícola que ve determinada a les Normes Subsidiàries del Planejament de Talamanca i per a llicències relacionades amb el sector d'establiments de bestiar així com les que especifica el Text refós de la Llei d'Urbanisme. La suspensió de llicències es fa perquè així ho diu la normativa vist que és necessari per poder passar d'unes disposicions a unes altres de diferents evitant haver de donar permisos que no s'adaptin a les noves disposicions que es volen aprovar.



Tot seguit, la proposta se sotmet a votació i s'aprova amb 3 vots favorables i l'abstenció de la Sra. Núria Cañellas.

6-. PROPOSTA D'APROVACIÓ DE LA MOCIÓ DE SUPORT A LES MOBILITZACIONS I ACCIONS CONTRA EL PLA HIDROLÒGIC DE LA CONCA DE L'EBRE

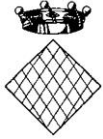
La Secretària llegeix la següent proposta que és aprovada per unanimitat dels 4 membres assistents:

“El Consell de Ministres espanyol, el 8 de gener de 2016, va aprovar dos decrets que inclouen un total de 16 plans hidrològics de conca (per al període 2015-2021) entre els quals es troba el de l'Ebre. Aquest Pla ha tingut el rebuig de quatre de les nou comunitats autònomes que rega el riu Ebre (Catalunya, el País Basc, Navarra i el País Valencià).

Durant el procés seguit per elaborar aquest Pla de Conca de l'Ebre, ni la Confederació Hidrogràfica de l'Ebre ni el Govern espanyol han tingut en compte les al·legacions que diverses associacions, entitats, partits i institucions van presentar per denunciar l'impacte negatiu i la greu amenaça que representava el Pla, tant per a la sostenibilitat del tram final del riu i el delta de l'Ebre com per a les activitats econòmiques, agrícoles i pesqueres que s'hi desenvolupen.

El 25 de juny de 2015, la Comissió per la Sostenibilitat de les Terres de l'Ebre aprovava amb el vot favorable de gairebé tots els membres, una proposta de cabals per al tram final del riu Ebre i el Delta amb tres propostes diferenciades; per a anys secs, normals i humits. Així, segons les conclusions dels estudis presentats, el cabal ecològic per a un any sec hauria de ser de 5.871 hm³/anuals; per a un any normal hauria de ser de 7.732 hm³/anuals i per a un any humit, de 9.907 hm³/anuals. A més, s'incorporava una proposta de cabal mínim d'excepcionalitat per a casos de sequera prolongada amb 3.518 hm³/anuals. Aquesta proposta de cabals ambientals que garantia la subsistència del Delta, el manteniment de l'activitat pesquera i el gran ecosistema del Delta, va ser presentada en forma d'al·legacions per la Generalitat de Catalunya perquè s'inclogués en el nou Pla hidrològic de la Conca de l'Ebre, però no va ser atesa.

En canvi, el cabal del riu fixat per al nou Pla de Conca és de 3.100 hm³/anuals (sense diferenciar anys secs o humits) és a dir, 5.000 hm³/anuals menys, que els proposats per la Comissió per la Sostenibilitat de les Terres de l'Ebre. Així que, en cas que s'implementi, tindrà un impacte equivalent a 2,5 transvasaments dels planificats pel Ministre Arias Cañete al Plan Hidrológico Nacional. Mentre que algun altre Pla de conca ha fixat els cabals ecològics en el cent per cent de les masses d'aigua, el de l'Ebre estableix únicament un vuit per cent del total de les masses de l'aigua.



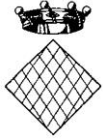
Aquest Pla fixa un repartiment del cabal del riu, que augmenta les concessions de nous regadius en 450.000 hectàrees quan el total del nou regadiu de tots els plans de l'Estat espanyol és de 700.000 hectàrees. La majoria d'aquestes hectàrees no tenen concessions i van lligades a 56 noves infraestructures de regulació (embassaments).

La Plataforma en Defensa de l'Ebre, durant la tramitació del Pla de conca, va presentar més de 4.030 al·legacions particulars basades en requeriments que havia fet la Comissió Europea al Govern espanyol que no van ser acceptades. La Comissió va constatar que mancava molta informació als diversos plans de conca espanyols per adaptar-se a les normatives europees, i va requerir al Govern espanyol que ho modifiqués. La Comissió va adreçar preguntes molt concretes al Govern sobre el contingut del Pla de Conca de l'Ebre; de fet, va assenyalar 32 discrepàncies, 10 de les quals eren idèntiques a les de la queixa que va fer arribar la Plataforma en Defensa de l'Ebre.

Davant l'amenaça que suposa aquest nou Pla hidrològic de conca per al futur socioeconòmic i mediambiental del tram final del riu Ebre, el delta de l'Ebre i els seus pobles, la regidora de Talamanca: Units Pel Canvi- Acord Municipal (T:UC-AM) proposa al Ple l'adopció dels següents:

ACORDS

- 1.** Manifestar al Govern de l'Estat espanyol el rebuig de l'Ajuntament de Talamanca a l'aprovació definitiva del Pla Hidrològic de la Conca de l'Ebre que va tenir lloc en Consell de Ministres el passat 8 de gener de 2016.
- 2.** Donar suport a les accions, iniciatives i mobilitzacions socials que es facin contra el Pla hidrològic de la conca de l'Ebre.
- 3.** Donar suport a les accions que el Govern de Catalunya, els ajuntaments, així com altres institucions i entitats socials, presentin davant la Comissió Europea i altres organismes de caràcter estatal i internacional amb l'objectiu de defensar els cabals ecològics aprovats per la Comissió per la Sostenibilitat de les Terres de l'Ebre.
- 4.** Demanar a la Comissió de Medi Ambient europea que vetlli per l'adequació i el compliment del Pla Hidrològic de Conca de l'Ebre a les directives europees d'Aigua, Aus i Hàbitats.
- 5.** Comunicar aquest acord al president de la Generalitat de Catalunya, a la Conselleria de Territori i Sostenibilitat de la Generalitat de Catalunya, a la conselleria d'Agricultura de la Generalitat de Catalunya, als grups polítics del Parlament de Catalunya, al Govern espanyol, a la Confederació Hidrogràfica de l'Ebre i a la Plataforma en Defensa de l'Ebre."



6.- ASSUMPTES SOBREVINGUTS

Com a assumptes sobrevinguts, l'Alcalde informa sobre tres punts:

- Que el proper dilluns dia 14 de març tenim una reunió amb els mossos d'esquadra, estem citats la Secretària i l'Alcalde, i és per notificar-nos que hi ha un requeriment judicial pel qual ens han de demanar informació sobre l'aprovació de la moció de suport a la Resolució I/XI del Parlament de Catalunya.
- Que el proper dia 30 d'abril de 2016 es farà la inauguració del centre hípic amb l'assistència del Secretari General d'Esports i el Diputat d'Esports
- S'està fent el canvi de plaques de la numeració del nucli antic i que també es farà la dels noms dels carrers però encara les estan acabant de fer. Aquest canvi ve de l'any 2002, es va fer l'aprovació del carrer i es va notificar a tothom però no es van canviar les plaques i ho fa ara l'Ajuntament mitjançant una subvenció PUOSC. Quan estigui acabada l'actuació, s'enviarà una carta informativa explicant els canvis, en què afecta als veïns i els canvis que ja tramita el propi ajuntament, i que si algú necessita un certificat per fer els canvis se li facilitarà de forma gratuïta.

7.- PRECS I PREGUNTES

L'Alcalde explica que és necessari canviar la dinàmica de les preguntes i que a partir d'ara s'hauran de portar per escrit fins a 48 hores abans de la sessió plenària vist que si no es fa així no es poden preparar correctament les respostes i, de vegades, es pot generar una mica de confusió perquè no tots els temes que es posen sobre la taula es tenen tan frescos com per poder donar respostes prou acurades sense haver-les preparat de forma anticipada. Per tant, com que no s'ha avisat amb temps suficient, si la regidora, Sra. Núria Cañellas té preguntes preparades per avui les respondrem però serà l'últim dia que ho fem així. La regidora respon que les preguntes que portava preparades ja les entrarà per escrit per a la propera sessió plenària.

I no havent més assumptes a tractar, l'Alcalde aixeca la sessió, essent les 20:20 hores, que certifico.

Vist-i-Plau
L'ALCALDE,

LA SECRETÀRIA ACCTAL,