



AJUNTAMENT
DE
MONTOLIU DE SEGARRA

(Lleida) **ACTA DE LA SESSIÓ EXTRAORDINÀRIA DE PLE DE L'AJUNTAMENT DE
MONTOLIU DE SEGARRA**

Núm: 1/2015

Dia: dimarts 27 de gener de 2015

Hora d'inici: 12,30 h

Hora finalització: 14,25 h

Lloc: Sala de Plens de l'Ajuntament de Montoliu de Segarra

President: Sr. Josep Balcells i Sendra

Regidors Assistents:

Sr. Jordi Miret Garcia
Sra. Josefina Solé Alsina
Sr. Ramon Parellada Espuga

Regidors absents que s'han excusat: Sr. David Ferreras Pérez

Secretària: Mireia Irla Solà (SAT Consell Comarcal de la Segarra)

Serveis d'Intervenció: Mercè Farrando Mascó (Tècnica del Consell Comarcal de la Segarra)

Desenvolupament de la sessió:


Mireia Irla Solà fa constar que existeix el quòrum legalment exigít establert a l'article 90.1 del Reglament d'Organització, Funcionament i Règim Jurídic de les Entitats Locals aprovat pe RD 2568/85 de 28 de novembre per poder-se desenvolupar la sessió.

1.- Aprovació esmena a l'acta de les operacions de delimitació entre els termes municipals de Montoliu de Segarra i de Ribera d'Ondara.

En data 9 d'octubre de 2014, s'incorpora la següent esmena a l'*Acta de les operacions de delimitació entre els termes municipals de Montoliu de Segarra i de Ribera d'Ondara*, signada el dia 27 d març de 2006:

Atès que s'han detectat unes errades en les descripcions de les fites F4, F6, F8, F11, F12, F13, F15, F16, F17 i F18, contingudes en l'*Acta de les operacions de delimitació entre els termes municipals de Montoliu de Segarra i de Ribera d'Ondara* de data 27 de març de 2006, s'esmenen aquestes fites, que han de quedar descrites de la manera següent:

Fita 4: se situa a los Obacs al marge est d'un camp de conreu, a uns deu metres al nord d'un camí d'accés a finques, i al capdamunt d'un marge de pedra seca. Té adjunta placa de vedat de Cacera. La línia de terme reconeguda entre les fites tercera i quarta és la polygonal definida per la següent relació de coordenades UTM ED50 31T:



AJUNTAMENT
DE
MONTOLIU DE SEGARRA
(Lleida)

Punt 1: X: 359258,0 i Y: 4606446,0	Punt 16: X: 359017,3 i Y: 4606568,7
Punt 2: X: 359240,5 i Y: 4606442,2	Punt 17: X: 359005,5 i Y: 4606577,7
Punt 3: X: 359229,2 i Y: 4606441,3	Punt 18: X: 358992,7 i Y: 4606583,9
Punt 4: X: 359217,0 i Y: 4606441,7	Punt 19: X: 358972,8 i Y: 4606591,9
Punt 5: X: 359203,5 i Y: 4606443,1	Punt 20: X: 358955,3 i Y: 4606597,6
Punt 6: X: 359194,3 i Y: 4606444,2	Punt 21: X: 358931,7 i Y: 4606608,0
Punt 7: X: 359180,1 i Y: 4606447,5	Punt 22: X: 358908,0 i Y: 4606621,7
Punt 8: X: 359161,1 i Y: 4606454,2	Punt 23: X: 358889,1 i Y: 4606629,3
Punt 9: X: 359145,5 i Y: 4606461,3	Punt 24: X: 358865,4 i Y: 4606639,7
Punt 10: X: 359123,8 i Y: 4606474,1	Punt 25: X: 358834,2 i Y: 4606655,4
Punt 11: X: 359109,1 i Y: 4606483,5	Punt 26: X: 358804,4 i Y: 4606671,9
Punt 12: X: 359090,6 i Y: 4606499,6	Punt 27: X: 358769,4 i Y: 4606688,0
Punt 13: X: 359069,3 i Y: 4606519,0	Punt 28: X: 358740,1 i Y: 4606703,6
Punt 14: X: 359049,0 i Y: 4606536,5	Punt 29: X: 358728,2 i Y: 4606712,2
Punt 15: X: 359032,9 i Y: 4606555,0	Punt 30: X: 358715,2 i Y: 4606728,9

Les coordenades UTM ED50 31T són: X: 358715,2 i Y: 4606728,9.

Fita 6: se situa als Comastots, a uns set metres al sud del camí de Lлиндars a la Guàrdia Lada. La línia de terme reconeguda entre les fites cinquena i sisena és la recta compresa entre totes dues. Les coordenades UTM ED50 31T són: X: 358234,5 i Y: 4606923,5.


Fita 8: se situa als Escortalls, al capdamunt de la carena, al marge sud d'una finca de conreu, a uns cent onze metres al nord de la carretera de Cervera a Cabestany L-214. La línia de terme reconeguda entre les fites setena i vuitena és la recta compresa entre totes dues. Les coordenades UTM ED50 31T : són: X: 357711,3 i Y: 4607327,3.

Fita 11: se situa al Pla de la Fita, en la intersecció dels eixos del camí de la Sisquella al mas Ramon i de la carretera d'accés a la Sisquella des de la carretera L-214 de Cervera a Cabestany, i a uns tretze metres en direcció sud-sud-est de la fita auxiliar següent:

Fita auxiliar de pedra de forma prismàtica recta rectangular, de trenta per vint-i-vuit centímetres de costat a la base i dos metres d'alçària. Les coordenades UTM ED50 31T de la fita auxiliar són: X: 356833,8 i Y: 4609558,3.


La línia de terme reconeguda entre les fites desena i onzena és la poligonal definida per la següent relació de coordenades UTM ED50 31T:

Punt 1: X: 357693,0 i Y: 4608560,0	Punt 15: X: 357491,1 i Y: 4608687,9
Punt 2: X: 357693,3 i Y: 4608566,8	Punt 16: X: 357485,4 i Y: 4608693,9
Punt 3: X: 357687,9 i Y: 4608571,2	Punt 17: X: 357470,5 i Y: 4608703,5
Punt 4: X: 357678,1 i Y: 4608574,0	Punt 18: X: 357457,3 i Y: 4608713,0
Punt 5: X: 357659,6 i Y: 4608578,1	Punt 19: X: 357445,2 i Y: 4608721,2
Punt 6: X: 357628,5 i Y: 4608587,0	Punt 20: X: 357435,0 i Y: 4608726,1
Punt 7: X: 357606,3 i Y: 4608595,4	Punt 21: X: 357423,2 i Y: 4608731,3
Punt 8: X: 357572,9 i Y: 4608605,7	Punt 22: X: 357415,6 i Y: 4608735,9
Punt 9: X: 357551,7 i Y: 4608613,1	Punt 23: X: 357408,7 i Y: 4608742,6
Punt 10: X: 357537,6 i Y: 4608621,2	Punt 24: X: 357401,4 i Y: 4608748,7
Punt 11: X: 357528,3 i Y: 4608633,2	Punt 25: X: 357396,5 i Y: 4608752,7
Punt 12: X: 357523,9 i Y: 4608641,4	Punt 26: X: 357393,5 i Y: 4608754,7
Punt 13: X: 357513,7 i Y: 4608654,6	Punt 27: X: 357389,6 i Y: 4608757,2
Punt 14: X: 357502,3 i Y: 4608670,5	Punt 28: X: 357386,9 i Y: 4608759,0



AJUNTAMENT
DE
MONTOLIU DE SEGARRA
(Lleida)

Punt 29: X: 357383,8 i Y: 4608761,4
Punt 30: X: 357381,8 i Y: 4608763,3
Punt 31: X: 357378,4 i Y: 4608767,1
Punt 32: X: 357364,8 i Y: 4608782,2
Punt 33: X: 357355,7 i Y: 4608792,5
Punt 34: X: 357347,1 i Y: 4608802,5
Punt 35: X: 357340,6 i Y: 4608810,4
Punt 36: X: 357335,2 i Y: 4608817,7
Punt 37: X: 357329,6 i Y: 4608825,2
Punt 38: X: 357324,4 i Y: 4608833,2
Punt 39: X: 357319,5 i Y: 4608841,8
Punt 40: X: 357315,4 i Y: 4608849,6
Punt 41: X: 357311,4 i Y: 4608856,8
Punt 42: X: 357309,4 i Y: 4608860,7
Punt 43: X: 357307,2 i Y: 4608864,6
Punt 44: X: 357304,8 i Y: 4608869,0
Punt 45: X: 357302,9 i Y: 4608872,6
Punt 46: X: 357297,9 i Y: 4608881,7
Punt 47: X: 357295,2 i Y: 4608886,4
Punt 48: X: 357293,2 i Y: 4608890,0
Punt 49: X: 357290,7 i Y: 4608894,2
Punt 50: X: 357284,4 i Y: 4608904,6
Punt 51: X: 357283,3 i Y: 4608906,2
Punt 52: X: 357282,2 i Y: 4608907,1
Punt 53: X: 357280,7 i Y: 4608907,9
Punt 54: X: 357278,0 i Y: 4608908,5
Punt 55: X: 357275,5 i Y: 4608908,8
Punt 56: X: 357272,0 i Y: 4608909,0
Punt 57: X: 357270,6 i Y: 4608909,2



AJUNTAMENT
DE
MONTOLIU DE SEGARRA
(Lleida)

A partir d'aquest punt, situat al marge nord de la carretera de Cervera a Cabestany L-214, continua per aquest marge fins a trobar l'eix del camí de Mas Ramon, al punt de coordenades UTM ED50 31T X: 356895,4 i Y: 4609402,7, per on segueix fins a trobar la fita onzena. Aquesta fita és també comuna al terme municipal de Cervera. Les coordenades UTM ED50 31T són: X: 356841,8 i Y: 4609547,6.

Fita 12: se situa al Pla de la Fita en la intersecció dels eixos de la carretera L-214 de Cervera a Cabestany i de la carretera d'accés a la Sisquella. Aquesta fita també és comuna al terme municipal de Cervera i forma part de l'enclavament del municipi de Ribera d'Ondara. Les coordenades UTM ED 50 31T són: X: 356653,7 i Y: 4609567,7.

Fita 13: se situa a la Salavera a uns tres-cents vuitanta-vuit metres al sud de la carretera de Cervera a Cabestany L-214, al marge oest d'un camp de conreu. La línia de terme reconeguda entre les fites dotzena i tretzena és la recta compresa entre totes dues. Les coordenades UTM ED50 31T són: X: 356542,4 i Y: 4609078,6.


Fita 15: se situa a al Molí del Moreno a uns cinc metres al nord del camí de Gramuntell a Vilagrasseta, a uns cinquanta-set metres de la cantonada nord-oest de la casa del Molí del Moreno. La línia de terme reconeguda entre les fites catorzena i quinzena és la recta compresa entre totes dues. Les coordenades UTM ED50 31T són: X: 355866,5 i Y: 4608189,8.

Fita 16: se situa al marge sud-oest d'un camp de conreu, a uns dos-cents vuitanta-sis metres al nord-oest de la Masia del Cendra. La línia de terme reconeguda entre les fites quinzena i setzena és la recta compresa entre totes dues. Les coordenades UTM ED50 31T són: X: 355616,0 i Y: 4607937,2.

Fita 17: se situa al Pla de la Creu al marge est d'una zona boscosa a uns tres-cents cinquanta metres a l'oest de la carretera de Montoliu de Segarra a Gramuntell. La línia de terme reconeguda entre les fites setzena i dissetena és la recta compresa entre totes dues. Les coordenades UTM ED50 31T són: X: 354997,7 i Y: 4607728,3.

Fita 18: se situa al Coll de la Portella, a uns quinze metres a l'oest del Coll de la Portella, a uns tres-cents trenta metres al nord del Pla de la Creu. La línia de terme reconeguda entre les fites dissetena i divuitena discorre per l'eix del camí de Montornès fins al punt de coordenades UTM ED50 31T X: 354539,4 i Y: 4607925,2 i des d'aquí continua en línia recta fins a trobar la fita divuitena. Aquesta fita també és comuna amb el terme municipal de Montornès de Segarra. Les coordenades UTM ED 50 31T són: X: 354523,0 i Y: 4607927,0.

Els secretaris dels Ajuntaments de Montoliu de Segarra i de Ribera d'Ondara, i els tècnics de la Generalitat de Catalunya signen de conformitat amb aquesta esmena que s'incorpora a l'acta de data 27 de març de 2006, i que, d'acord amb l'article 31.3 del Decret 244/2007, de 6 de novembre, pel qual es regula la constitució i la demarcació territorial dels municipis, de les entitats municipals descentralitzades i de les mancomunitats de Catalunya, ha de ser aprovada pels plens respectius amb el quòrum de la majoria absoluta del nombre legal de membres de la corporació.



AJUNTAMENT
DE
MONTOLIU DE SEGARRA
(Lleida)

Així, es proposa aprovar els següents **ACORDS**, que són adoptats per unanimitat dels membres presents, que representen un quòrum de la majoria absoluta del nombre legal de membres de la corporació:

Primer.- Aprovar l'esmena a l'acta de les operacions de delimitació entre els termes municipals de Ribera d'Ondara i Montornès de Segarra; l'esmentada esmena s'incorpora a l'acta de data 7 de maig de 2007, d'acord amb l'article 31.3 del Decret 244/2007, de 6 de novembre, pel qual es regula la constitució i la demarcació territorial dels municipis, de les entitats municipals descentralitzades i de les mancomunitats de Catalunya.

Segon.- Comunicar l'esmentat acord a l'Ajuntament de Llorac i a l'Oficina del Mapa Municipal de Catalunya de la Direcció General d'Administració Local.

La proposta s'aprova per unanimitat.

2.- Aprovació esmena a l'acta de les operacions de delimitació entre els termes municipals de Montoliu de Segarra i de Montornès de Segarra.

En data 4 de novembre de 2014, s'incorpora la següent esmena a l'*Acta de les operacions de delimitació entre els termes municipals de Montornès de Segarra i de Montoliu de Segarra*, signada el dia 7 de maig de 2007:


Atès que s'han detectat unes errades en les descripcions de les fites F1, i F10 contingudes en l'*Acta de les operacions de delimitació entre els termes municipals de Montornès de Segarra i de Montoliu de Segarra* de data 7 de maig de 2007, s'esmenen aquestes fites, que han de quedar descrites de la manera següent:

Fita 1: se situa al Coll de la Portella, a uns quinze metres a l'oest del Coll de la Portella, a uns tres-cents trenta metres al nord del Pla de la Creu. Aquesta fita és també comuna amb el municipi de Ribera d'Ondara. Les coordenades UTM ED50 31T són: X: 354523,0 i Y: 4607927,0.

Fita 10: se situa a la intersecció del camí de Mas de Bondia a l'Ametlla de Segarra amb el camí del Comellovar, a uns vuitanta metres a l'est del bosc de les Vetes. La línia de terme reconeguda entre les fites novena i desena és la recta compresa entre totes dues. Aquesta fita també és comuna amb el terme municipal de Guimerà. Les coordenades UTM ED50 31T són: X: 351175,9 i Y: 4605409,6.

Així, es proposa aprovar els següents **ACORDS**, que són adoptats per unanimitat dels membres presents, que representen un quòrum de la majoria absoluta del nombre legal de membres de la corporació:

Primer.- Aprovar l'esmena a l'acta de les operacions de delimitació entre els termes municipals de Ribera d'Ondara i Montornès de Segarra; l'esmentada esmena s'incorpora a l'acta de data 7 de maig de 2007, d'acord amb l'article 31.3 del Decret 244/2007, de 6 de novembre, pel qual es regula la constitució i la demarcació territorial dels municipis, de les entitats municipals descentralitzades i de les mancomunitats de Catalunya.



AJUNTAMENT
DE
MONTOLIU DE SEGARRA
(Lleida)

Segon.- Comunicar l'esmentat acord a l'Ajuntament de Llorac i a l'Oficina del Mapa Municipal de Catalunya de la Direcció General d'Administració Local.

La proposta s'aprova per unanimitat.

3.- Aprovació inicial del Pressupost de la corporació per a l'any 2015, les bases d'execució i la relació de llocs de treball.

Vist el que disposa l'article 169 del RDL 2/2004, de 5 de març, pel qual s'aprova el Text refós de la Llei reguladora de les hisendes locals.

Vista la elaboració del pressupost per a l'exercici 2015, bases d'execució, relació de llocs de treball i plantilla de personal.

Vistos els informes de secretaria i d'intervenció.

L'alcalde proposa al Ple de la Corporació l'adopció del següent ACORD:

Primer.- Aprovar inicialment el projecte de pressupost corresponent a l'exercici de 2015, format per la següent documentació: memòria de l'alcaldia; informe de secretaria-intervenció; informe econòmic i financer; informe de la intervenció sobre el compliment de l'objectiu d'estabilitat, objectiu del deute públic i la regla de la despesa; plantilla de personal; annex d'inversions i bases d'execució del pressupost. (Tots aquests documents restaran dipositats a la secretaria per a qualsevol consulta)

Segon.- Sotmetre'l a informació pública pel termini reglamentari de quinze dies a fi que es puguin presentar les al·legacions oportunes. Transcorregut el mateix sense haver-se presentat cap al·legació, el pressupost es considerarà definitivament aprovat.

El Ple aprova l'acord per unanimitat.

4.- Donar compte i ratificar Decrets d'alcaldia.


Es dona compte al Ple dels següents decrets d'alcaldia, que es relacionen a continuació:

NÚM.	CONCEPTE	DATA
01/2015	Sotmetre pressupost a informe Intervenció i transmissió al Ple	20.01.2015
02/2015	Aprovació Pla Seguretat i Salut obra " <i>Substitució coberta casa de la vila de l'Ametlla de Segarra</i> "	20.01.2015

El Ple se'n dona per assabentat.

5.- Informe d'alcaldia

L'alcalde comenta que seria interessant de signar un conveni de col.laboració entre el Consell Comarcal de la Segarra i l'Ajuntament de Montoliu de Segarra en matèria d'assistència tècnica per a realitzar l'estudi i proposta d'actualització de la denominació



AJUNTAMENT
DE
MONTOLIU DE SEGARRA
(Lleida)

i numeració de carrers i immobles de tot el municipi, i que el pressupost que presenta el Consell per aquests treballs suposa 288,22€.

També comenta que si els regidors hi estan conformes, s'aprovarà l'adhesió de l'àmbit territorial del municipi de Montoliu de Segarra a l'àmbit d'actuació del Consorci per al Desenvolupament de la Catalunya Central per a la gestió del programa LEADER 2014-2020.

L'alcalde fa saber que en relació als sistemes de telecontrol del servei d'aigua potable del municipi que fins ara portava l'empresa SOCADE-CASSA, es sol·licitarà el servei de Telecontrol del Consell Comarcal de la Segarra.

I finalment l'alcalde informa que pel que fa a les esllavissades a la carretera de Montornès a Talavera, es sol·licitarà a la Diputació de Lleida ajuda per al seu arranament, juntament amb els Ajuntaments de Montornès i Talavera.



6.- Precs i preguntes

No n'hi ha

Finalment, a les 14,25h es dona per finalitzada la sessió del Ple.

Per això, sense més assumptes a tractar, l'Alcalde aixeca la sessió, de la qual n'estenc la present acta que signo per ordre i amb el seu vistiplau.

L'Alcalde,
Vistiplau,



Sr. Josep Balcells i Sendra

AJUNTAMENT
DE
MONTOLIU DE SEGARRA

